



**Министерство  
экологии и природных ресурсов  
Нижегородской области**

**П Р И К А З**

04.02.2026

№ 319-34/26П/од

г. Нижний Новгород

**Об установлении  
зон санитарной охраны  
водозаборного участка МУП ЖКХ  
«Водоканал», расположенного в  
с. Нестиары Воскресенского муниципального  
округа Нижегородской области**

В соответствии с Федеральным законом от 30 марта 1999 г. № 52-ФЗ «О санитарно-эпидемиологическом благополучии населения», руководствуясь положениями статьи 106 Земельного кодекса Российской Федерации, Положением о министерстве экологии и природных ресурсов Нижегородской области, утвержденным постановлением Правительства Нижегородской области от 31 декабря 2010 г. № 965, на основании санитарно - эпидемиологического заключения Управления Роспотребнадзора по Нижегородской области от 17 декабря 2025 г. № 52.НЦ.04.000.Т.002290.12.25 о соответствии проекта зон санитарной охраны водозаборного участка МУП ЖКХ «Водоканал», расположенного в с. Нестиары Воскресенского муниципального округа Нижегородской области, государственным санитарно-эпидемиологическим правилам и нормативам

**п р и к а з ы в а ю:**

1. Установить границы зон санитарной охраны водозаборного участка МУП ЖКХ «Водоканал», расположенного в с. Нестиары Воскресенского муниципального округа Нижегородской области, согласно приложению к настоящему приказу.

2. Ограничения использования земельных участков в границах зон санитарной охраны водозаборного участка МУП ЖКХ «Водоканал», расположенного в с. Нестиары Воскресенского муниципального округа Нижегородской области, установлены частью 1 статьи 43 и пунктом 1 части 3 статьи 44 Водного кодекса Российской Федерации, подпунктом 14 пункта 5 статьи 27 Земельного кодекса Российской Федерации.

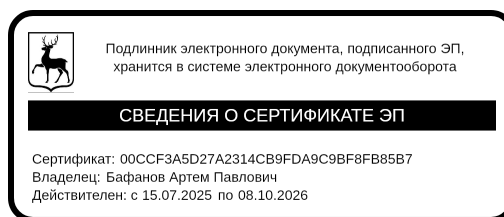
Мероприятия и режим хозяйственного использования территорий в границах зон санитарной охраны водозаборного участка МУП ЖКХ «Водоканал», расположенного в с. Нестиары Воскресенского муниципального округа Нижегородской области, определены пунктом 3.2 СанПиН 2.1.4.1110-02

«Зоны санитарной охраны источников водоснабжения и водопроводов питьевого назначения».

3. Во исполнение Федерального закона от 13 июля 2015 г. № 218-ФЗ «О государственной регистрации недвижимости» представить в федеральный орган исполнительной власти, уполномоченный Правительством Российской Федерации на осуществление государственного кадастрового учета, государственной регистрации прав, ведение Единого государственного реестра недвижимости и предоставление сведений, содержащихся в Едином государственном реестре недвижимости, документы о зонах санитарной охраны водозаборного участка МУП ЖКХ «Водоканал», расположенного в с. Нестиары Воскресенского муниципального округа Нижегородской области.

4. Контроль за исполнением настоящего приказа оставляю за собой.

И.о. министра



А.П.Бафанов

## ПРИЛОЖЕНИЕ

к приказу министерства экологии  
и природных ресурсов  
Нижегородской области  
от 04.02.2026 № 319-34/26П/од

### Границы зон санитарной охраны водозаборного участка МУП ЖКХ «Водоканал», расположенного в с. Нестиары Воскресенского муниципального округа Нижегородской области

Зоны санитарной охраны (далее - ЗСО) организуются для водозаборного участка МУП ЖКХ «Водоканал», состоящего из скважины № 1, расположенной в юго-восточной части с. Нестиары Воскресенского муниципального округа Нижегородской области.

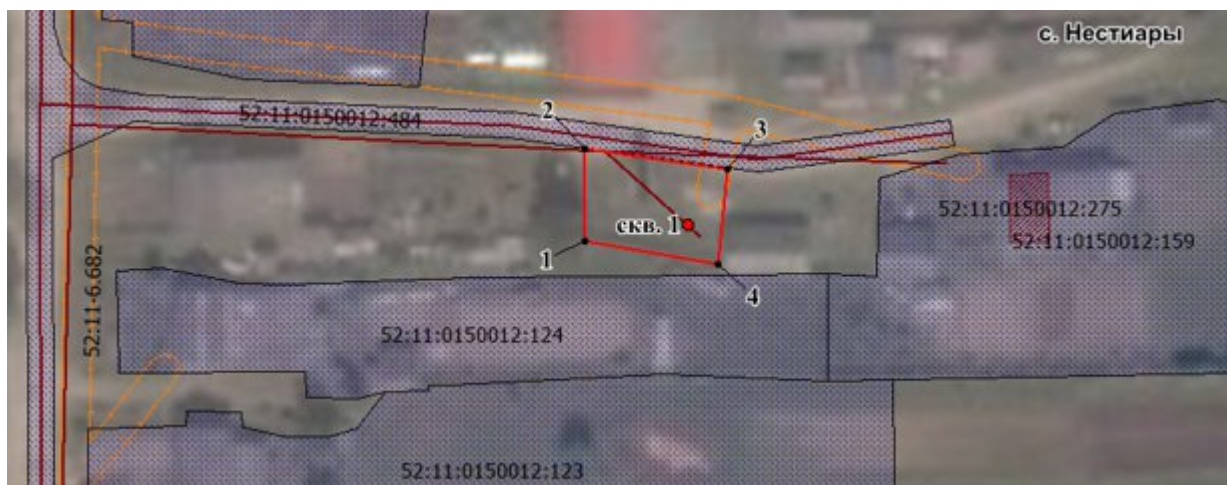
Предельно допустимое водопотребление из скважины № 1 составляет 44,0 м<sup>3</sup>/сут.

ЗСО организуются в составе трех поясов: первый пояс (строгого режима) включает территорию расположения скважины, второй и третий пояса (пояса ограничений) включают территории, предназначенные для предупреждения микробного и химического загрязнения воды в водоносном пласте.

Границы второго и третьего поясов ЗСО принимаются в соответствии с гидродинамическими расчетами и пунктом 2.2.2 СанПиН 2.1.4.1110-02.

Скважина эксплуатирует водоносный горизонт, защищенный от проникновения загрязняющих веществ с поверхности.

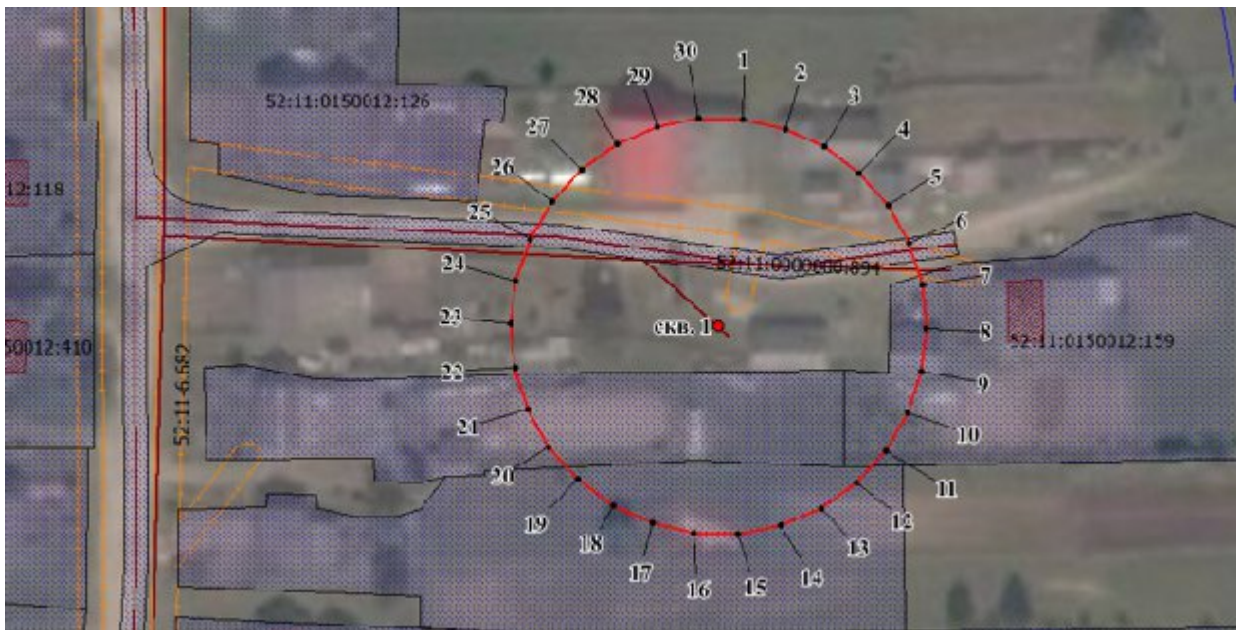
1. Размер первого пояса ЗСО скважины № 1 сокращен до 5 м в южном и восточном направлениях, до 10 м в северном направлении, до 16 м в западном направлении.



**Координаты характерных точек  
границы первого пояса ЗСО скважины № 1**

Обозначение характерных точек границ	Координаты ( система координат МСК-52, зона 2)	
	X	Y
1	2	3
1	556405.90	2298686.17
2	556420.22	2298686.13
3	556417.39	2298708.38
4	556402.51	2298707.03
1	556405.90	2298686.17

2. Граница второго пояса ЗСО скважины № 1 устанавливается на расстоянии 36 м от устья скважины по всем направлениям.



**Координаты характерных точек  
границы второго пояса ЗСО скважины № 1**

Обозначение характерных точек границ	Координаты ( система координат МСК-52, зона 2)		Обозначение характерных точек границ	Координаты ( система координат МСК-52, зона 2)	
	x	y		x	y
1	2	3	1	2	3
1	556444.38	2298706.10	17	556374.34	2298691.21
2	556442.82	2298713.45	18	556377.40	2298684.34
3	556439.76	2298720.33	19	556381.82	2298678.25
4	556435.34	2298726.42	20	556387.42	2298673.21
5	556429.74	2298731.46	21	556393.93	2298669.44
6	556423.23	2298735.23	22	556401.09	2298667.13
7	556416.07	2298737.54	23	556408.58	2298666.32
8	556408.58	2298738.34	24	556416.07	2298667.13
9	556401.09	2298737.54	25	556423.23	2298669.44
10	556393.93	2298735.23	26	556429.74	2298673.21
11	556387.42	2298731.46	27	556435.34	2298678.25
12	556381.82	2298726.42	28	556439.76	2298684.34
13	556377.40	2298720.33	29	556442.82	2298691.21
14	556374.34	2298713.45	30	556444.38	2298698.56
15	556372.77	2298706.10	1	556444.38	2298706.10
16	556372.77	2298698.56			

3. Граница третьего пояса ЗСО скважины № 1 устанавливается на расстоянии 246 м от устья скважины по всем направлениям.



Координаты характерных точек  
границы третьего пояса ЗСО скважины № 1

Обозначение характерных точек границ	Координаты ( система координат МСК-52, зона 2)		Обозначение характерных точек границ	Координаты ( система координат МСК-52, зона 2)	
	х	у		х	у
1	2	3	1	2	3
1	556653.23	2298728.04	17	556174.62	2298626.32
2	556642.54	2298778.35	18	556195.53	2298579.33
3	556621.62	2298825.34	19	556225.77	2298537.73
4	556591.39	2298866.94	20	556263.99	2298503.31
5	556553.17	2298901.35	21	556308.52	2298477.59
6	556508.64	2298927.06	22	556357.43	2298461.70
7	556459.73	2298942.95	23	556408.58	2298456.33
8	556408.58	2298948.34	24	556459.73	2298461.70
9	556357.43	2298942.95	25	556508.64	2298477.59
10	556308.52	2298927.06	26	556553.17	2298503.31
11	556263.99	2298901.35	27	556591.39	2298537.73
12	556225.77	2298866.94	28	556621.62	2298579.33
13	556195.53	2298825.34	29	556642.54	2298626.32
14	556174.62	2298778.35	30	556653.23	2298676.61
15	556163.93	2298728.04	1	556653.23	2298728.04
16	556163.93	2298676.61			