



**Министерство
экологии и природных ресурсов
Нижегородской области**

П Р И К А З

04.02.2026

№ 319-35/26П/од

г. Нижний Новгород

**Об установлении
зон санитарной охраны
водозаборного участка МУП ЖКХ
«Водоканал», расположенного в
с. Богородское Воскресенского
муниципального округа Нижегородской
области**

В соответствии с Федеральным законом от 30 марта 1999 г. № 52-ФЗ «О санитарно-эпидемиологическом благополучии населения», руководствуясь положениями статьи 106 Земельного кодекса Российской Федерации, Положением о министерстве экологии и природных ресурсов Нижегородской области, утвержденным постановлением Правительства Нижегородской области от 31 декабря 2010 г. № 965, на основании санитарно - эпидемиологического заключения Управления Роспотребнадзора по Нижегородской области от 17 декабря 2025 г. № 52.НЦ.04.000.Т.002289.12.25 о соответствии проекта зон санитарной охраны водозаборного участка МУП ЖКХ «Водоканал», расположенного в с. Богородское Воскресенского муниципального округа Нижегородской области, государственным санитарно-эпидемиологическим правилам и нормативам

п р и к а з ы в а ю:

1. Установить границы зон санитарной охраны водозаборного участка МУП ЖКХ «Водоканал», расположенного в с. Богородское Воскресенского муниципального округа Нижегородской области, согласно приложению к настоящему приказу.

2. Ограничения использования земельных участков в границах зон санитарной охраны водозаборного участка МУП ЖКХ «Водоканал», расположенного в с. Богородское Воскресенского муниципального округа Нижегородской области, установлены частью 1 статьи 43 и пунктом 1 части 3 статьи 44 Водного кодекса Российской Федерации, подпунктом 14 пункта 5 статьи 27 Земельного кодекса Российской Федерации.

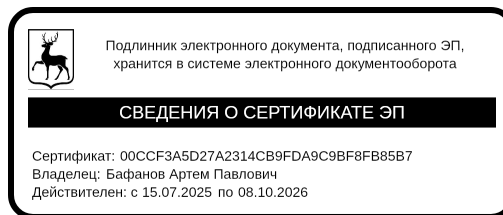
Мероприятия и режим хозяйственного использования территорий в границах зон санитарной охраны водозаборного участка МУП ЖКХ «Водоканал», расположенного в с. Богородское Воскресенского муниципального округа Нижегородской области, определены пунктом 3.2 СанПиН 2.1.4.1110-02

«Зоны санитарной охраны источников водоснабжения и водопроводов питьевого назначения».

3. Во исполнение Федерального закона от 13 июля 2015 г. № 218-ФЗ «О государственной регистрации недвижимости» представить в федеральный орган исполнительной власти, уполномоченный Правительством Российской Федерации на осуществление государственного кадастрового учета, государственной регистрации прав, ведение Единого государственного реестра недвижимости и предоставление сведений, содержащихся в Едином государственном реестре недвижимости, документы о зонах санитарной охраны водозаборного участка МУП ЖКХ «Водоканал», расположенного в с. Богородское Воскресенского муниципального округа Нижегородской области.

4. Контроль за исполнением настоящего приказа оставляю за собой.

И.о. министра



А.П.Бафанов

ПРИЛОЖЕНИЕ

к приказу министерства экологии
и природных ресурсов
Нижегородской области
от 04.02.2026 № 319-35/26П/од

Границы зон санитарной охраны водозаборного участка МУП ЖКХ «Водоканал», расположенного в с. Богородское Воскресенского муниципального округа Нижегородской области

Зоны санитарной охраны (далее - ЗСО) организуются для водозаборного участка МУП ЖКХ «Водоканал», состоящего из скважины № 1, расположенной в юго-западной части с. Богородское Воскресенского муниципального округа Нижегородской области.

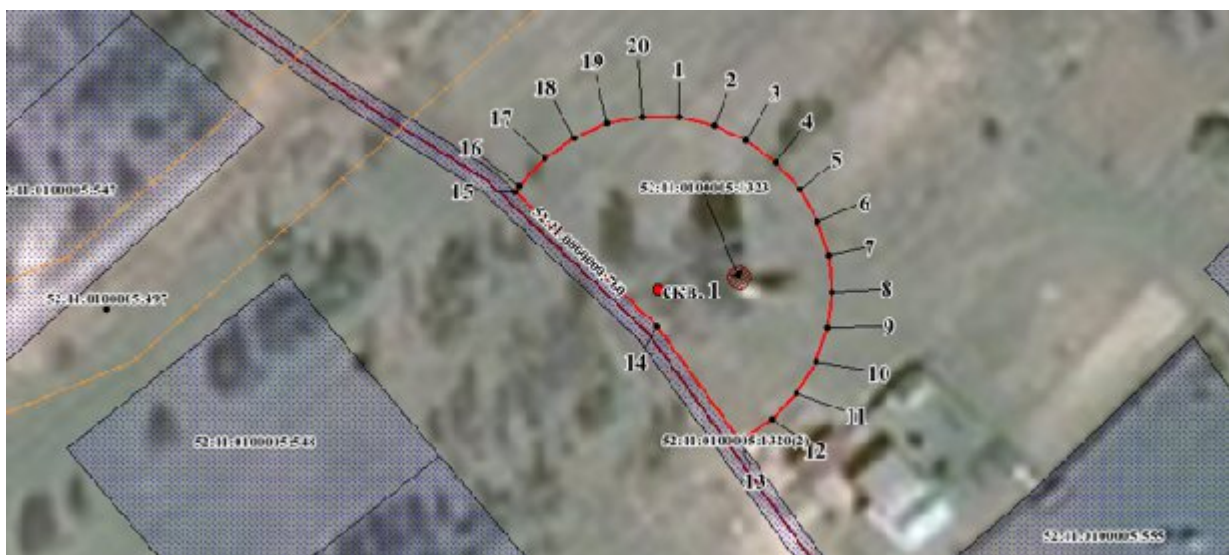
Предельно допустимое водопотребление из скважины № 1 составляет 160,0 м³/сут.

ЗСО организуются в составе трех поясов: первый пояс (строгого режима) включает территорию расположения скважины, второй и третий пояса (пояса ограничений) включают территории, предназначенные для предупреждения микробного и химического загрязнения воды в водоносном пласте.

Границы второго и третьего поясов ЗСО принимаются в соответствии с гидродинамическими расчетами и пунктом 2.2.2 СанПиН 2.1.4.1110-02.

Скважина эксплуатирует водоносный горизонт, защищенный от проникновения загрязняющих веществ с поверхности.

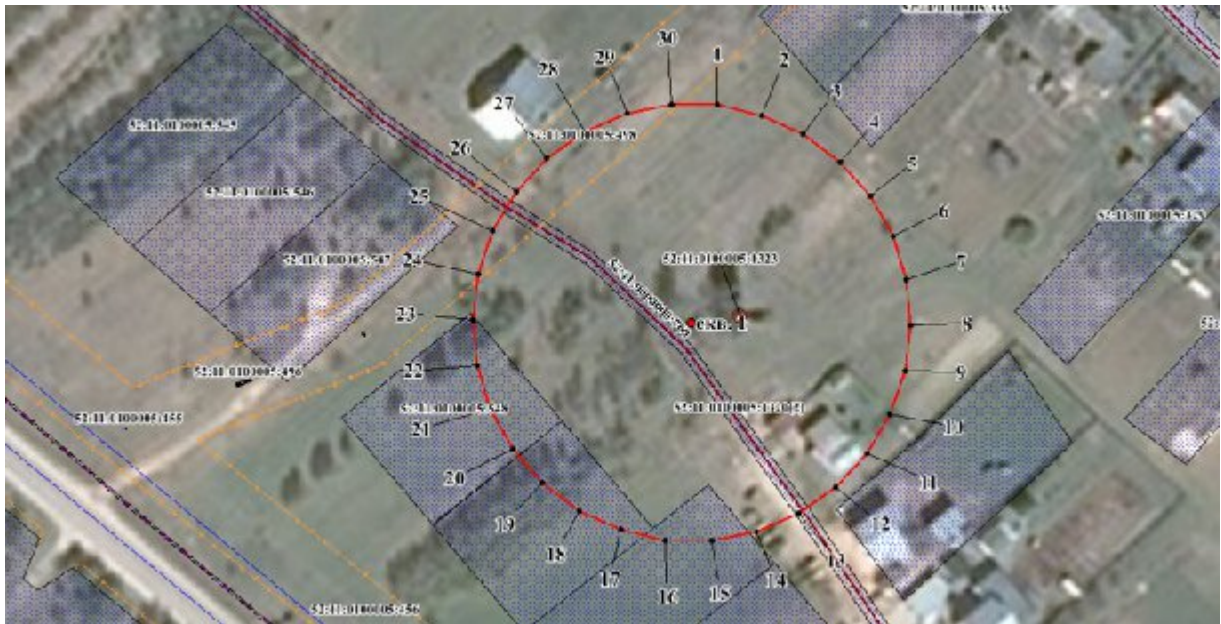
1. Размер первого пояса ЗСО скважины № 1 сокращен до 5 м в юго-западном направлении, до 7 м в южном направлении, до 6 м в западном направлении.



**Координаты характерных точек
границы первого пояса ЗСО скважины № 1**

Обозначение характерных точек границ	Координаты (система координат МСК-52, зона 2)		Обозначение характерных точек границ	Координаты (система координат МСК-52, зона 2)	
	x	y		x	y
1	2	3	1	2	3
1	581226.40	2309206.52	12	581174.27	2309223.47
2	581225.10	2309212.65	13	581170.41	2309217.99
3	581222.55	2309218.38	14	581190.16	2309203.37
4	581218.86	2309223.47	15	581213.10	2309178.49
5	581214.20	2309227.65	16	581214.20	2309179.12
6	581208.77	2309230.80	17	581218.86	2309183.31
7	581202.80	2309232.73	18	581222.55	2309188.39
8	581196.57	2309233.40	19	581225.10	2309194.12
9	581190.33	2309232.73	20	581226.40	2309200.25
10	581184.36	2309230.80	1	581226.40	2309206.52
11	581178.93	2309227.65			

2. Граница второго пояса ЗСО скважины № 1 устанавливается на расстоянии 64 м от устья скважины по всем направлениям.



**Координаты характерных точек
границы второго пояса ЗСО скважины № 1**

Обозначение характерных точек границ	Координаты (система координат МСК-52, зона 2)		Обозначение характерных точек границ	Координаты (система координат МСК-52, зона 2)	
	x	y		x	y
1	2	3	1	2	3
1	581260.22	2309210.08	14	581135.70	2309223.17
2	581257.44	2309223.17	15	581132.91	2309210.08
3	581251.99	2309235.39	16	581132.91	2309196.70
4	581244.13	2309246.21	17	581135.70	2309183.60
5	581234.19	2309255.16	18	581141.14	2309171.38
6	581222.59	2309261.85	19	581149.00	2309160.56
7	581209.87	2309266.00	20	581158.95	2309151.61
8	581196.56	2309267.38	21	581170.53	2309144.93
9	581183.26	2309266.00	22	581183.26	2309140.78
10	581170.53	2309261.85	23	581196.56	2309139.40
11	581158.95	2309255.16	24	581209.87	2309140.78
12	581149.00	2309246.21	25	581222.59	2309144.93
13	581141.14	2309235.39	26	581234.19	2309151.61

Обозначение характерных точек границ	Координаты (система координат МСК-52, зона 2)		Обозначение характерных точек границ	Координаты (система координат МСК-52, зона 2)	
	x	y		x	y
1	2	3	1	2	3
27	581244.13	2309160.56	30	581260.22	2309196.70
28	581251.99	2309171.38	1	581260.22	2309210.08
29	581257.44	2309183.60			

3. Граница третьего пояса ЗСО скважины № 1 устанавливается на расстоянии 431 м от устья скважины по всем направлениям.



Координаты характерных точек
границы третьего пояса ЗСО скважины № 1

Обозначение характерных точек границ	Координаты (система координат МСК-52, зона 2)		Обозначение характерных точек границ	Координаты (система координат МСК-52, зона 2)	
	x	y		x	y
1	2	3	1	2	3
1	581625.20	2309248.44	11	580943.23	2309552.08
2	581606.47	2309336.57	12	580876.27	2309491.78
3	581569.82	2309418.88	13	580823.31	2309418.88
4	581516.86	2309491.78	14	580786.66	2309336.57
5	581449.90	2309552.08	15	580767.93	2309248.44
6	581371.87	2309597.12	16	580767.93	2309158.33
7	581286.18	2309624.96	17	580786.66	2309070.20
8	581196.56	2309634.39	18	580823.31	2308987.89
9	581106.95	2309624.96	19	580876.27	2308914.99
10	581021.26	2309597.12	20	580943.23	2308854.69

Обозначение характерных точек границ	Координаты (система координат МСК-52, зона 2)		Обозначение характерных точек границ	Координаты (система координат МСК-52, зона 2)	
	х	у		х	у
1	2	3	1	2	3
21	581021.26	2308809.65	27	581516.86	2308914.99
22	581106.95	2308781.81	28	581569.82	2308987.89
23	581196.56	2308772.39	29	581606.47	2309070.20
24	581286.18	2308781.81	30	581625.20	2309158.33
25	581371.87	2308809.65	1	581625.20	2309248.44
26	581449.90	2308854.69			